


CIRCUITS D'ORIENTACIÓ A LA VALL DE BOÍ. BARRUERA

FORMULARI

NOM: _____ COGNOMS: _____
 E-MAIL: _____
 TELÈFON: _____
 POBLACIÓ: _____ PAÍS: _____
 NOMBRE DE PERSONES QUE FAN L'ACTIVITAT:
 ADULTS _____ INFANTS _____
 ÉS LA PRIMERA VEGADA QUE PRACTIQUEU
 ORIENTACIÓ? SÍ NO
 COM VALOREU L'ACTIVITAT? 1 2 3 4 5



INFORMACIÓ I INCIDÈNCIES
 vallboi @ vallboi.com
 973 694 000

ORIENTACIÓ A LA VALL DE BOÍ. Descobreix la Vall a través dels mapes de Barruera, Durro i Taüll. CAMINA, CORRE I PENSA. Una activitat per aprendre, relacionar-te amb el medi, la cultura i el patrimoni de la Vall, fent activitat física saludable.



El recorregut transcorre pels voltants de Barruera. Hi trobem el pas del riu Noguera de Tor, el pont de pedra i el pont penjant, l'església de Sant Feliu, el Salencar i el pantà de Cardet. Zona de poc desnivell, recorreguts còmodes, poc exigents, ideals per a gaudir amb família i amics. En el mapa trobareu fites de 3 colors diferents, corresponents a 3 nivells de dificultat. Com més difícil, més distància a recórrer i més desnivell a superar.

CODIS DE CONTROL

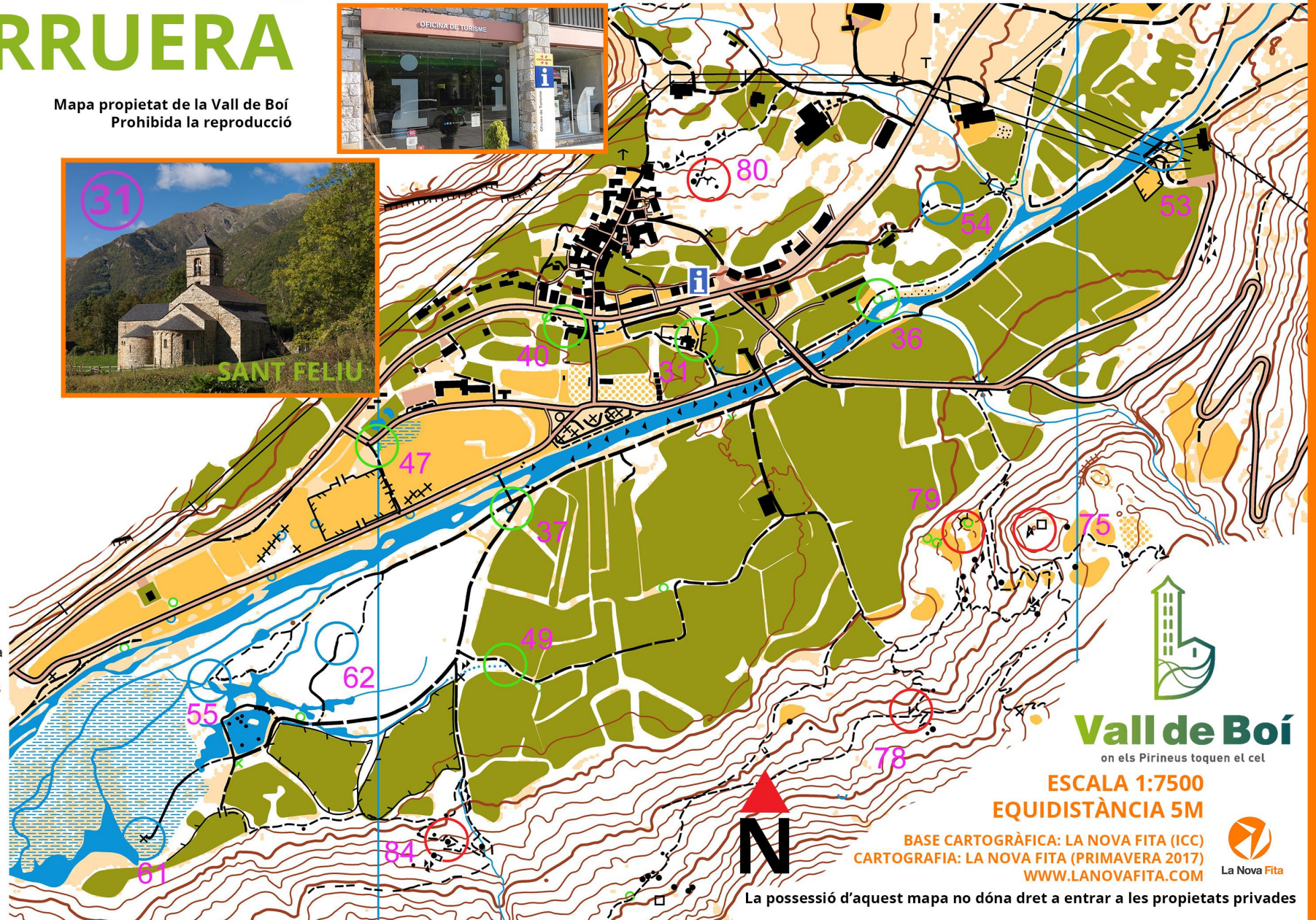

31	Sant Feliu, església romànica del sXI-XII, proceden del Monestir de Lavaix (El Pont de Suert). Forma part del conjunt d'esglésies Patrimoni Mundial UNESCO (2000).
40	Davant vostre, mirant a l'oest, hi veiem unes parets vermelloses de roca natural, la Roca de Carrera.
47	Instal·lacions esportives municipals. La piscina i el camp de futbol.
37	Pont penjant, palanca que travessa el riu Noguera de Tor. 32,5 m de llarg i 1,5 m ample. Fou construït el 2004.
36	Noguera de Tor. Afluent d'alta muntanya del Noguera Ribagorçana. Recull aigües de Comalestorres, Malavesina, Llastres, Estany Negre i Cavallers.
49	Prats de pastura. Formació vegetal composta de plantes herbàcies de pastura pel bestiar domèstic. Típic de les zones ramaderes del Pirineu.
62	Patamoll (Aiguamoll). Terreny impermeable, planer amb herbes, joncs, canyes i altres herbàcies. Ecosistemes rics per la cria per diversitat de vida animal.
55	Salencar de Barruera. Espai d'Interès Natural. Origen glacial. Riba esquerra del Noguera de Tor. Format pels sediments. Espècies: salenques i sargues, típiques de ribera..
61	Mirador Salencar i presa de Cardet. Diversitat animal. Aus (ànecs de coll verd, bernats pescaires, merles d'aigua, mallarengues), mamífers (talps, teixons, fagines, ratolins, rata cellarda) ...
53	Central de Boí. La més important de la vall, construïda el 1956. La indústria principal de la vall és la hidroelèctrica que transforma la força de l'aigua en energia elèctrica
54	Des d'aquest punt, si mireu al Nord, hi podem veure un dels 4 pics de més de 3000m que hi ha a la Vall de Boí, la Punta Alta de Comalesbienes (3014m).
80	Zona d'avellaners. Arbre silvestre de mida mitjana (5-10m d'alçada) i fulla caduca. Fusta emprada per a fer els totxos dels pastors i els mànecs de les Falles.
75	Tossal. Part de terra elevada per damunt de la resta o muntanya petita. Antic Faro de Barruera, des d'on es baixaven les Falles, Patrimoni Immateral de la Humanitat per la UNESCO.
79	Antic Faro de Barruera, d'on baixaven les Falles els joves, ni considerats infantils ni prou grans com per baixar des de Dalt. Es coneix com el Tossal d'Oreja.
78	Camí del Faro de Barruera hi trobem una cova. Refugi per a algun animaló del bosc. Molt a prop hi passa la gent que corre falles a Barruera (Patrimoni Immateral per la UNESCO).
84	Molsa. Planta petita i suau, d'entre 1 i 10 cm. Creix apinyada en llocs ombrívols i humits. En aquest bosc, n'està ple.

CIRCUIT D'ORIENTACIÓ DE LA VALL DE BOÍ

BARRUERA

31	■		┌
36	△		
37	⊙		
40	■		┌
47	▨		┌
49	▨		┌
53	▨		┌
54	▨		┌
55	▨		┌
61	▨		┌
62	▨		┌
75	▨		┌
78	▨		┌
79	▨		┌
80	▨		┌
84	▨		┌

Mapa propietat de la Vall de Boí
Prohibida la reproducció



LLEGENDA

- Corba de nivell
- Carretera
- Carretera de terra
- Pista forestal
- Camí
- Sender
- Tanca, no passar
- Talús
- Construcció, ruina
- Cingle, marge de roca
- Mur de pedres
- Roca, grup de roques
- Arbre aïllat, arbust
- Riu, torrent
- Font, pou
- Element característic
- Conreus
- Terreny obert
- Terreny rústic obert
- Terreny semi obert
- Zona privada


Vall de Boí
on els Pirineus toquen el cel

ESCALA 1:7500
EQUIDISTÀNCIA 5M

BASE CARTOGRÀFICA: LA NOVA FITA (ICC)
CARTOGRAFIA: LA NOVA FITA (PRIMAVERA 2017)
WWW.LANOVAFITA.COM



La possessió d'aquest mapa no dóna dret a entrar a les propietats privades